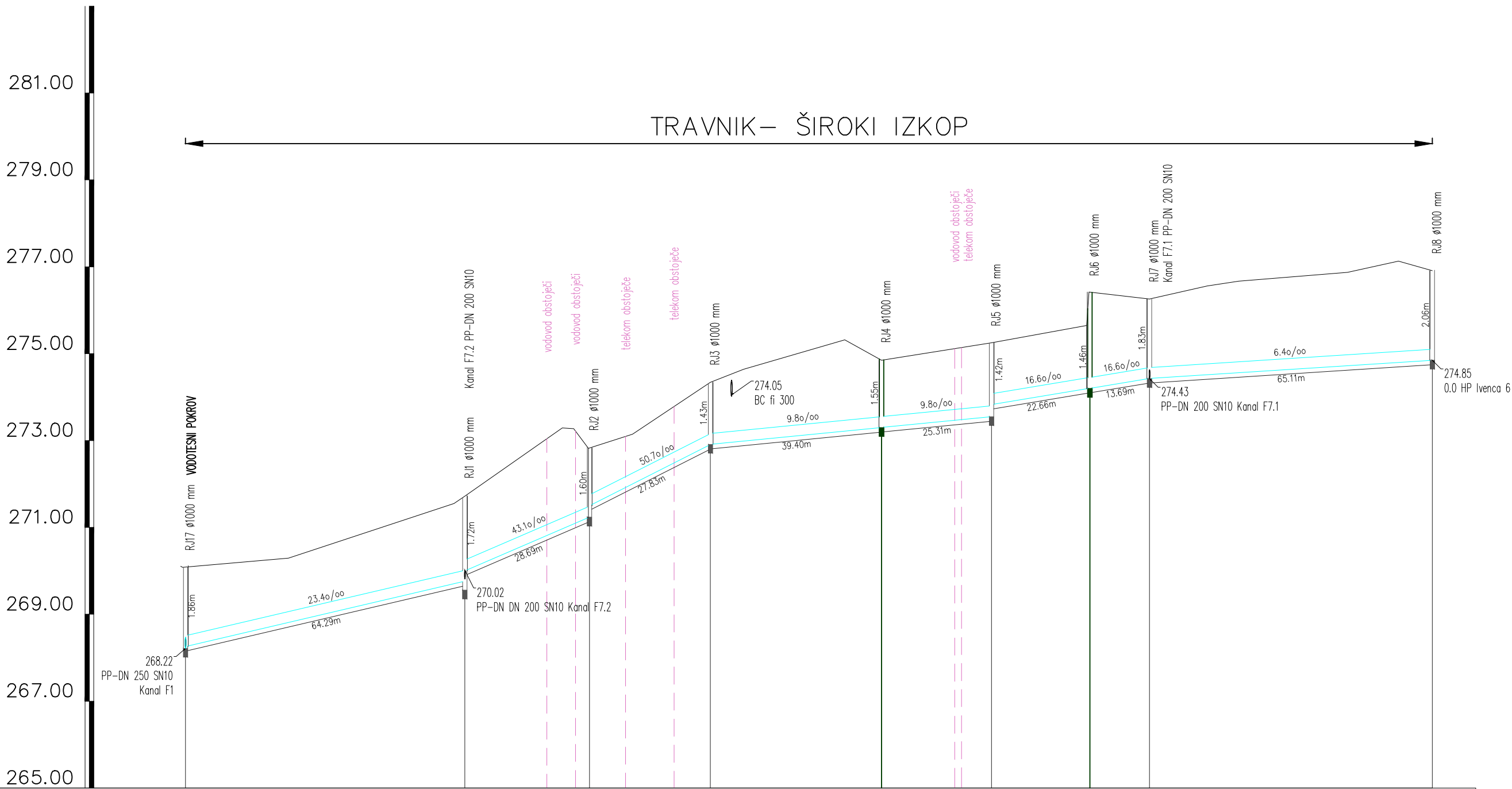




Kanal F7
M 1:1000/100
M1.K7



IME	RJ17 – Kanal F1	RJ1	RJ2	RJ3	RJ4	RJ5	RJ6	RJ7	RJ8
STACIONAŽA	0.00	64.29	92.98	120.81	160.21	185.51	208.17	221.87	286.98
KOTA TERENA	270.09	271.72	272.83	274.34	274.85	275.25	276.42	276.26	276.91
KOTA IZTOKA, VTOKA	268.22 268.26	269.76 270.00	271.24 271.50	272.91 272.91	273.30	273.55 273.83	274.20 274.43		274.85
GLOBINA IZKOPA	1.98 1.94	2.06 1.83	1.70 1.43	1.54 1.53	1.65	1.81 1.53	2.32 1.94		2.17
PADEC	23.4	43.1	50.7	9.8		16.6		6.4	
DOLŽINA	64.29	28.69	27.83	39.40	25.31	22.66	13.69	65.11	
CEV PROFIL DOLŽINA	PP–DN 250 SN10 , L=286.98 m								

Št. proj.:		Opis spremembe:		Datum:	
Naročnik:		Objekt:		Podpis:	
 OBČINA VOJNIK Keršova 8 3212 Vojnik		FEKALNA KANALIZACIJA IVENCA			
Izvajalec:		Naslov risbe:			
		Vzdolžni prerez - Kanal F.7			
Podizvajalec:		Merilo: 1:1000/100		Št.risbe: 5.2.12	
Vodja projekta:		Id. št.		Datum:	
Pooblaščen inženir:		Faza:		Podpis:	
Projektant:		Šifra projektne dokumentacije:			
Št. proj.:		Št. načrta:		Datum:	
143/16		143/16		oktober 2021	